








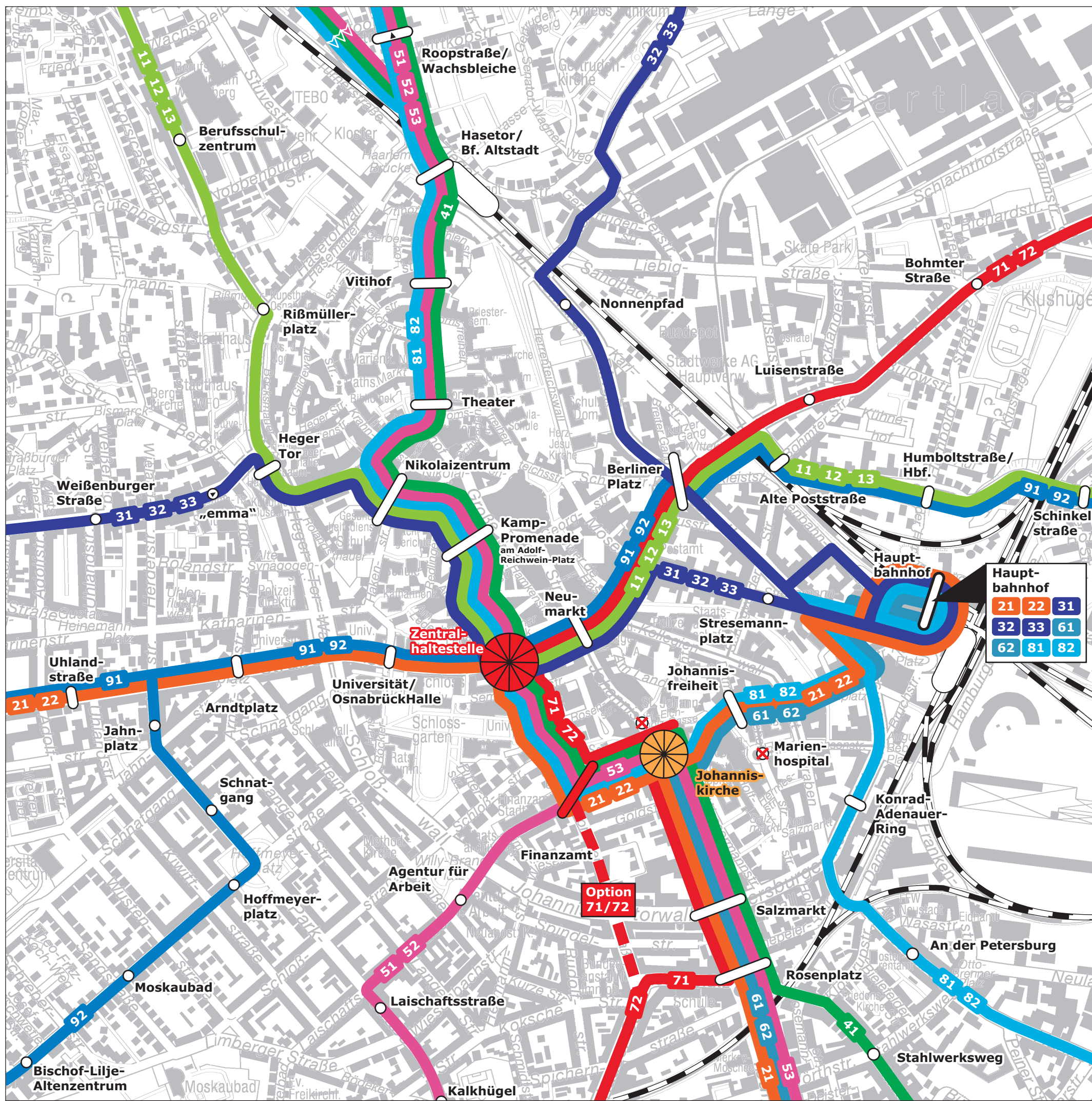


Stadt Osnabrück Machbarkeitsstudie zur Neuorganisation des ÖPNV in der Innenstadt

Karte:
Planungsvariante B „Achsenkreuz“

-  Buslinie/ Liniennummer
-  optionale Linienführung
-  Haltestelle Bestand
-  Richtungshaltestelle Bestand
-  Haltestelle entfällt
-  Bahnlinie
-  Haltestelle Planung
-  Zentraler Verknüpfungspunkt
-  Dezentraler Verknüpfungspunkt

Hauptbahnhof		
21	22	31
32	33	61
62	81	82



Arbeitsstand: Juni 2018
Kartengrundlage: Stadt Osnabrück

