





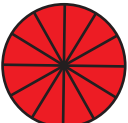


# Stadt Osnabrück Machbarkeitsstudie zur Neuorganisation des ÖPNV in der Innenstadt

Karte:  
**Planungsvariante A „Nord-Süd-Stammachse“**

-  Buslinie/ Liniennummer
-  Haltestelle Bestand
-  Richtungshaltestelle Bestand
-  Bahnlinie
-  Haltestelle entfällt
-  Haltestelle Planung
-  Zentrale Haltestelle/ Verknüpfungspunkt

Hauptbahnhof		
21	22	31
32	33	61
62	81	82

Arbeitsstand: Juni 2018  
Kartengrundlage: Stadt Osnabrück

